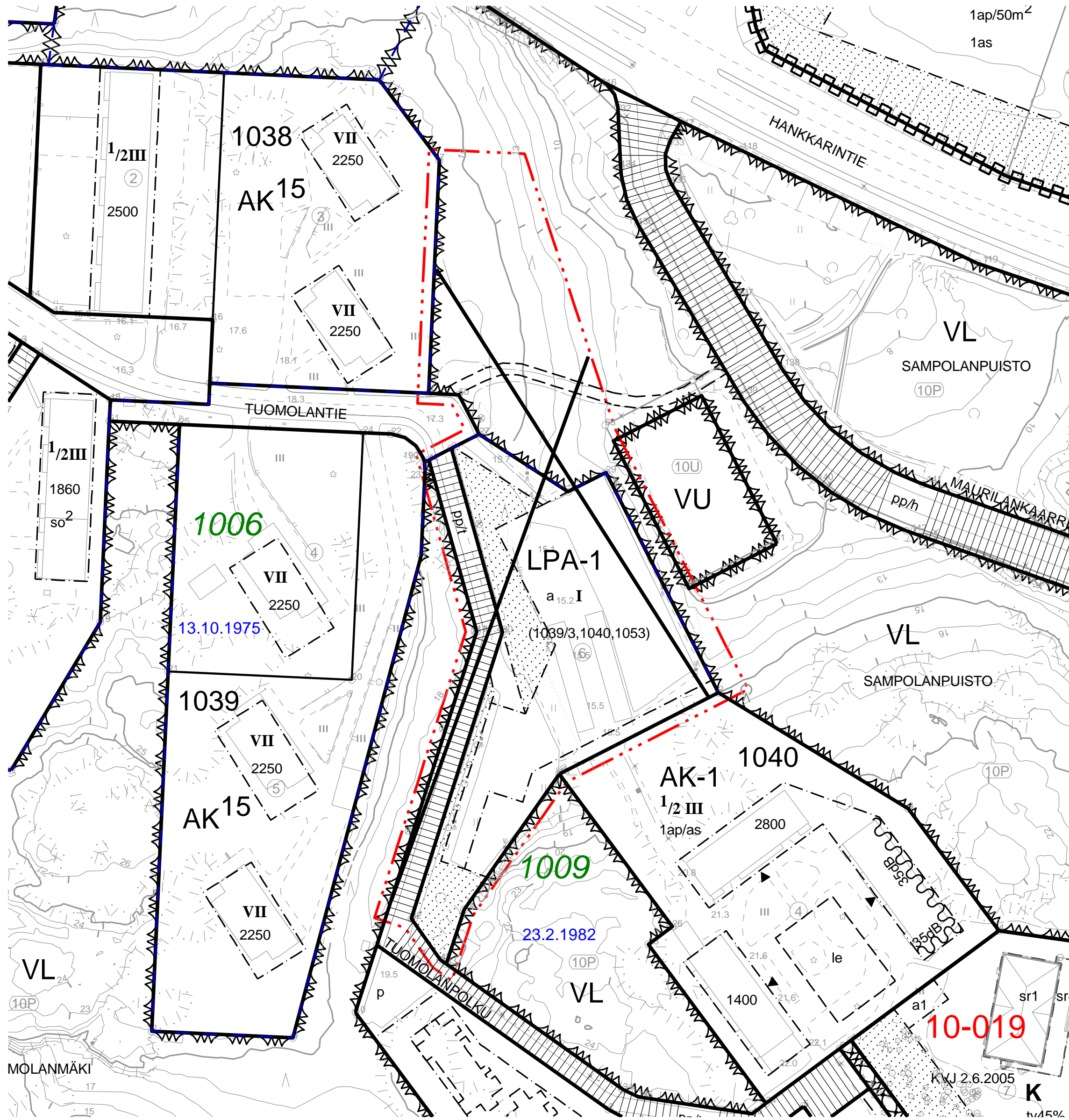




# POISTETTAVA KAAVA



-  3 m kaava-alueen rajan ulkopuolella oleva viiva.
-  Risti merkinnän päällä osoittaa merkinnän poistamista.

## Poistuvia asemakaavamääräyksiä ja -merkintöjä:



Lähivirkistysalue.



Autopaikkojen korttelialue. Yksittäisen autosuojan kerrosala saa olla enintään 150 m<sup>2</sup>. Pysäköimisalueet on jaettava istutuksilla enintään 500 m<sup>2</sup> osiin.

RAUMAN KAUPUNKI      TEKNINEN VIRASTO / KAAVOITUS



## POISTUVA ASEMAKAAVA TUOMOLANTIE

KAUPUNGHALLITUS	KAUPUNGNVALTUUSTO	YMPÄRISTÖKESKUS	VOIMAANTULO	MITTAKAAVA 1:1000	Koordinaattijärjestelmä: ETRS-GK22 Korkeusjärjestelmä: N2000
SUUNNITTELU			PIRTÄJÄ	PÄIVÄYS	
POHJAKARTTA ON JHS185 2.5.2014 MUKAINEN					
TÄMÄ KARTTA ON OLLUT NÄHTÄVILLÄ RAUMAN KAUPUNGIN TEKNISSESSÄ VIRASTOSSA					
TÄMÄ KARTTA ON RAUMAN KAUPUNGNVALTUUSTON / KAUPUNGHALLITUKSEN					KAAVATUNNUS 10-024
PÄÄTÖKSEN	/	5	MUKAINEN	KAUPUNGNSIHTEERI / KAUPUNGNLAKMIES	