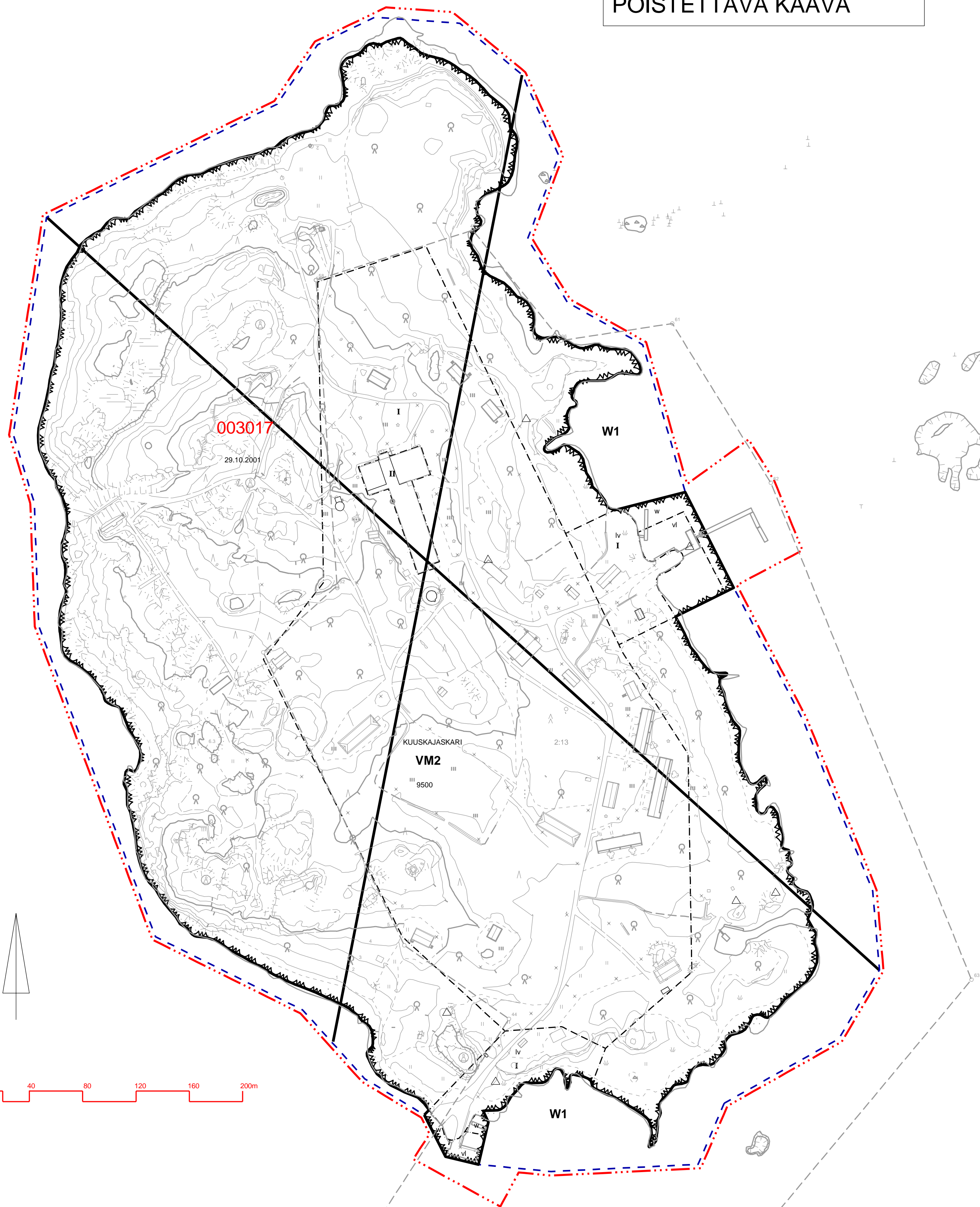





POISTETTAVA KAAVA



A090  Risti merkinnän päällä osoittaa merkinnän poistamista.

Poistuvia asemakaavamääräyksiä ja -merkintöjä:

A03602  **VM2** Virkistyspalvelualue. Alueelle saadaan sijoittaa virkistys- ja vapaa-aikatoimintaa sekä niihin liittyvää majoitustoimintaa ja vesiliikennettä palvelevia rakennuksia, rakennelmia ja laitteita. Alueelle rakennettaessa tulee suorittaa tarpeelliset maa-ainesten vaihdot. Kaikissa toimenpiteissä tulee kiinnittää erityistä huomiota alueen historiaan ja toimenpiteen sopeutumiseen maisemaan ja luonnontilaan.

A08101  **W1** Vesialue. Kaikissa toimenpiteissä tulee kiinnittää erityistä huomiota toimenpiteen sopeutumiseen maisemaan ja luonnontilaan.

RAUMAN KAUPUNKI		TEKNINEN VIRASTO / KAAVOITUS			
		POISTUVA KAAVA KUUSKAJASKARI			
KAUPUNGINHALLITUS	KAUPUNGINVALTUUSTO	YMPÄRISTÖKESKUS	VORMANTILLO	MITTAKAAVA 1:2000	Koordinaattijärjestelmä: ETRS-GK22 Korkeusjärjestelmä: N2000
SUUNNITTELLA			PIRTILÄÄ	PÄÄVYS	
POHAKARTTA ON JHS195 2.5.2014 MUKANEN					
TÄMÄ KARTTA ON OLLUT NÄHTÄVILLÄ RAUMAN KAUPUNGIN TEKNISESSÄ VIRASTOSSA					
TÄMÄ KARTTA ON RAUMAN KAUPUNGINVALTUUSTON / KAUPUNGINHALLITUKSEN					KAUVATUNNUS
PÄÄTÖKSEN / § MUKANEN KAUPUNGINSIHTEERI / KAUPUNGINLAKIMIES					50-001