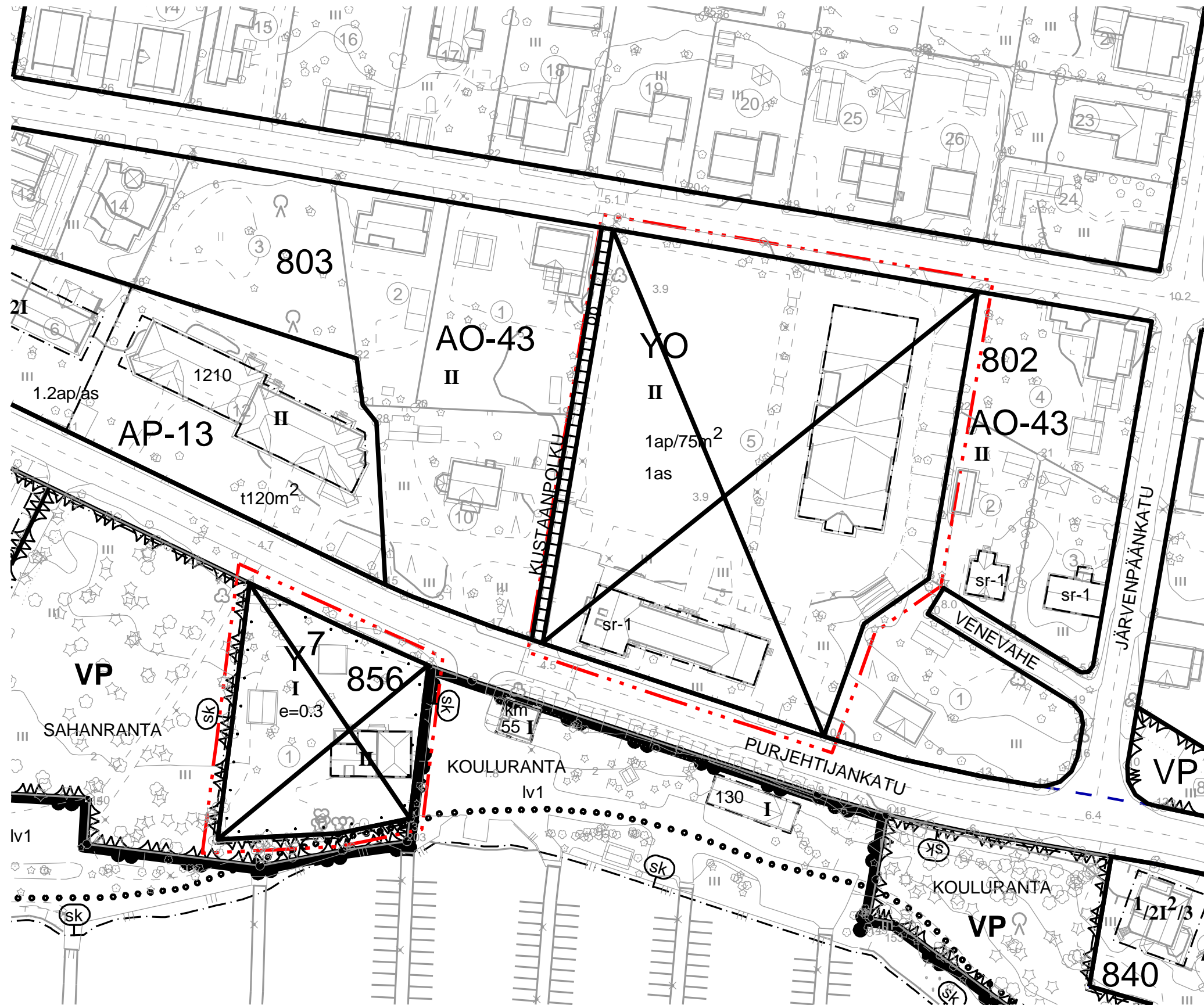


POISTETTAVA KAAVA



YO


Opetustoimintaa palvelevien rakennusten korttelialue.

Y7


Yleisten rakennusten korttelialue. Tontille saa lisäksi sijoittaa yhden laitoksen toiminnan kannalta tarpeellisen henkilökunnan asuinhuoneiston. Tontilla tulee olla yksi autopaikka 200 kerrosalan neliometriä kohti. Kokoonmistilojen osalta tulee lisäksi olla yksi autopaikka 10 kokoonmistilojen istumapaikkaa kohti.



3 m kaava-alueen rajan ulkopuolella oleva viiva.



Risti merkinnän päällä osoittaa merkinnän poistamista.

RAUMAN KAUPUNKI		TEKNINEN VIRASTO / KAAVOITUS			
		POISTUVA ASEMAKAAVA Purjehtijankatu 12 ja 15			
KAUPUNGINHALLITUS	KAUPUNGINVALTUUSTO	YMPÄRISTÖKESKUS	VOIMAANTULO	MITTAKAAVA 1:1000	Koordinaattijärjestelmä: ETRS-GK22 Korkeusjärjestelmä: N2000
SUUNNITTELLUA			PIRTÄJÄ	PÄÄVYS	
POHJAKARTTA ON JHS185 2.5.2014 MUKAINEN					
TÄMÄ KARTTA ON OLLUT NÄHTÄVILLÄ RAUMAN KAUPUNGIN TEKNISESSÄ VIRASTOSSA					
TÄMÄ KARTTA ON RAUMAN KAUPUNGINVALTUUSTON / KAUPUNGINHALLITUKSEN					KAAVATUNNUS
PÄÄTÖKSEN /	§	MUKAINEN	KAUPUNGINSHTEERI / KAUPUNGINLAKIMES	08-029	